





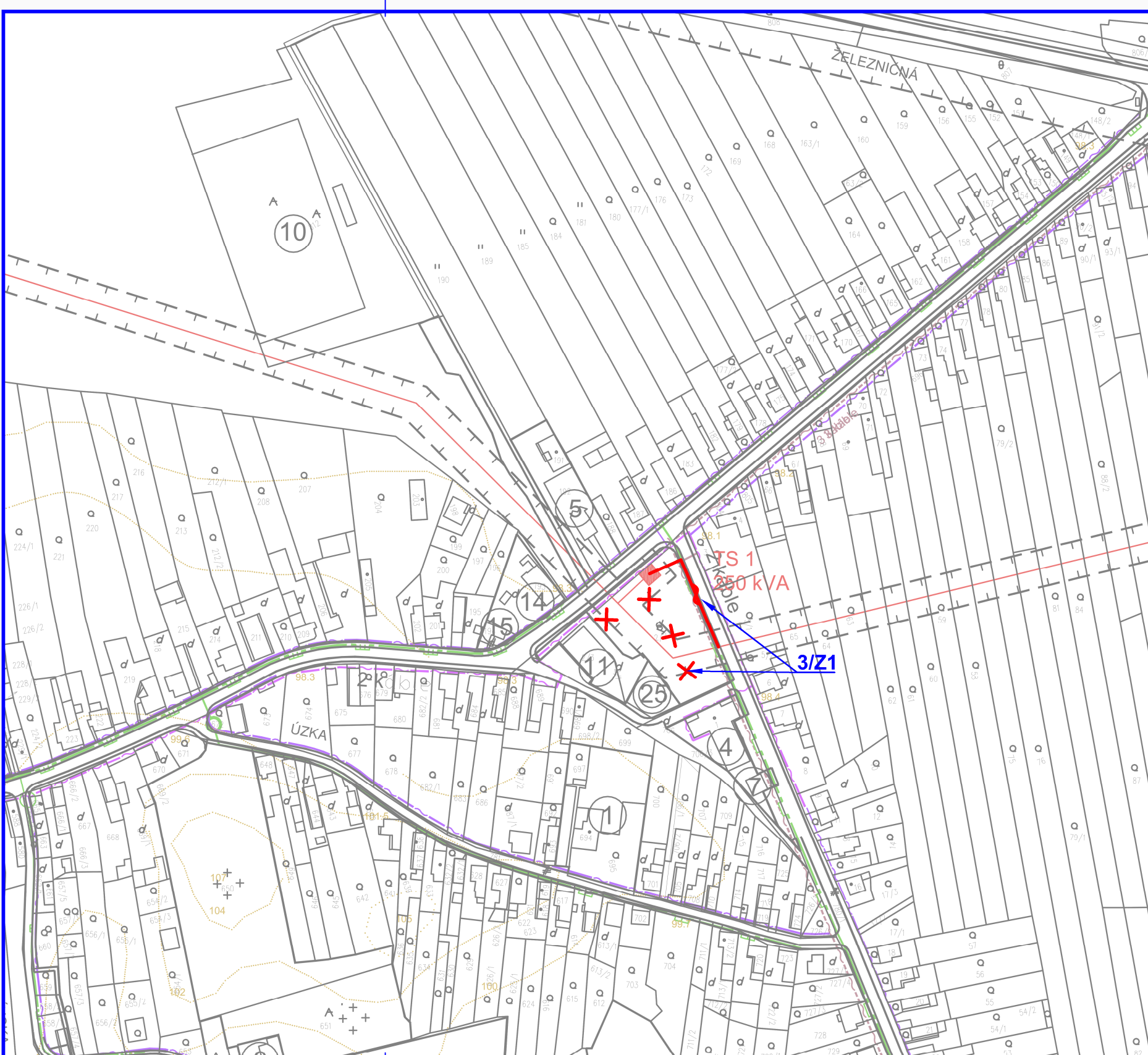


ÚZEMNÝ PLÁN OBCE  
**VELKÝ HOREŠ**  
 ZMENY A DOPLNKY č.1  
 VÝKRES TECHNICKÉHO VYBAVENIA

NÁVRH  
 1:2000

**LEGENDA**

STAV	NÁVRH	
		Transformačná stanica
		Káblové vedenie 22kV
		Zrušenie ochranného pásma elektr. vedenia
	<b>1/Z1</b>	Označenie lokality ZaD č.1



ÚZEMNÝ PLÁN OBCE  
**VELKÝ HOREŠ**  
 ZMENY A DOPLNKY č.1

Obstarávateľ:	Obec Veľký Horeš	BOSKOV s.r.o.
Odborná spôsobilá osoba pre obstarávanie ÚPD:	Ing. Iveta SABAKOVÁ	Myslná 15, Humenné www.boekov.sk
Architekt ÚPD:	Ing. arch. Marianna BOŠKOVÁ	
Časť:	NÁVRH	Zak. číslo: 28082019 Dátum: 09.2019
Názov výkresu:	VÝKRES TECHNICKÉHO VYBAVENIA	Mierka: 1:2000 Čís. výkresu: <b>5</b>

